Изготвил:.инж. Юксел Реджеб.....
/име, фамилия,/ подпис: .....
дата: 12.12.2020 г.
№ и дата на удостоверението за упражняване на лесовъдска практика: 4941/28.11.2011год.

Образец по чл. 33, ал. 6 от НСГ
Одобрил: инж. Юксел Реджеб
име, фамилия,/ подпис: .....
дата: 09.02.2021 г.
№ и дата на удостоверението за упражняване на лесовъдска практика:...4941/28.1121 год.

ТЕХНОЛОГИЧЕН ПЛАН № 1

За добив на дървесина от отдел.....469.....подотдел.....д.....
На ТП ДГС/ДЛС ЖЕНДА */попълва се само за държавни гори/*
Община .....Кърджали.....; Землище с. Македонци

имот с (кадастрален идентификатор/КВС) №....., */попълва се само за недържавни гори/*

I. Схема за добива на дървесина от насаждението

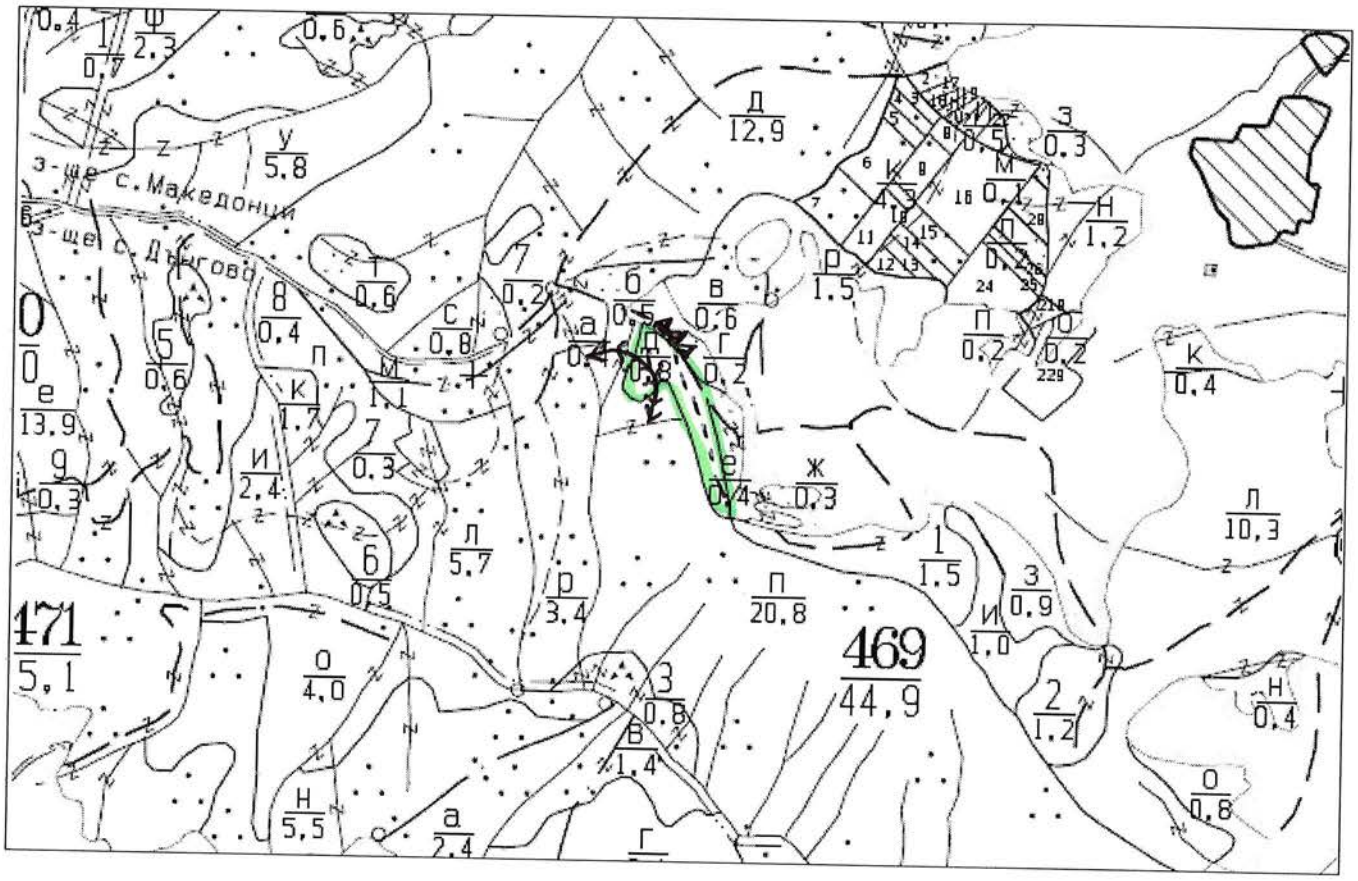

- проектирани коларски вр. извозни пътища
- съществуващи извозни пътища
- съществуващ автомобилен път
- технологична просека
- граница на подотдел
- немаркирана част
- проектирани тракторни вр. извозни пътища
- временен склад
- трасе на въжена линия
- проектиран автомобилен път
- посока на извоз
- котел

На схемата задължително се нанасят контурите на насаждението/имота, съществуващите и проектирани временни горски пътища, технологичните просеки, просеките за въжени линии, извозни пътища, временни складове както и връзката им със съществуващата автомобилна пътна мрежа.

II. Характеристика на насаждението

1.Вид на сечта .....прореждане……...../ интензивност…15…..%
Втори вид сеч ……техническа……...../ интензивност …100…%
2.Площ на подотдела ……0,8……ха Размер на сечището.... 0,8… ха
3. Състав по план/програма. Бл10,Чб. Действителен .. БЛ10, ЧБ
4.. Запас на 1 ха: с клони.....…87…куб.м/ха , без клони ……76……..куб. м/ха.
6. Среден наклон на терена …19……градуса.
7. Очакван добив от маркираната дървесина ….8,0. лежаща маса, куб.м.

дърв. вид / категория	Чб	ББ	б к	Бл	Кедър	дърв. вид / категория	Чб	ББ	Бл	Гбр	Цр	Цр	
едра						дребна							
средна						дърва			8				

8.Наличие и характеристика на подраста преди сечта (състав, възраст, средна височина, % на покритие)
9. Средно извозно разстояние …100 м.....;
10. Други характеристики на насаждението (*токовища, сватбовища, надлесни дървета, сервитути, защитени територии, Натура 2000, защитени видове описани в доклада за гори с висока консервационна стойност, мъртва дървесина, вододайни зони, биологично разнообразие и др.)* .....***Извън. Натура 2000***.

III. Технологични указания

1. Дървесината в насаждението да се добива при спазване на технологичната схема по т. I
2. Сечта ще се извършва с (моторен трион, ръчно, машини; кастренето на отсечените стъбла се извършва: в сечище, на временен склад) моторен трион. Кастренето на отсечените стъбла се извършва в сечището.
3. Извозът от сечището до временните складове ще се осъществява с трактор с лебедка, на самар и ръчно на (цели стъбла, дълги/къси секции, сортименти, чипс и др.; с влачене по терена, изцяло натоварени) сортименти на къси секции с влачене по терена и изцяло натоварени .
4. Проектирани нови горски автомобилни пътища съгласно Наредба 5 за строителството в горските територии без промяна на предназначението им: дължина ……м. широчина ……м.
5. Изграждане и ремонт на временни извозни горски пътища:
5.1 Тракторни – допустимо разстояние между тях ...40,0.. м (не по-малко от 40 м), дължина 50,0..м, широчина… 4,0 м.
5.2 Коларски - разстояние между тях.....м (не по-малко от 40 м), дължина ….м, широчина ... м
6. Просеки за въжени линии: ……. бр.
допустимо разстояние между просеките ..... м., дължина ..... м., широчина ..... м.
7. Направа на технологични просеки ..-. бр.
допустимо разстояние между тях ..-.....40.....м., дължина ……м., широчина ...2,0... м.
8. Изграждане на нови временни складове (бр., площ в ха) .....
.....
9. Мерки за опазване на оставащите на корен дървета, подраста, младиняка и почвата. **При сечта и извоза на дървесината да се опазват оставащите на корен дървета,младиняка Оставащите на корен дървостой да се предпазва с подръчни средства.**
10. Начини за почистване на сечището- **разхвърляне по цялата площ на сечището**.
11.Други указания: Да се спазват разпоредбите на ЗГ и подзаконовите актове по прилагането му. **Да се изнасят битовите отпадъци от сечището извън горските територии на определените за това места.**
12. Всички операции по подготвителните и основните работи да се извършват съгласно изискванията на Правилника за здравословни и безопасни условия на труд в горите и правилата за противопожарна безопасност в горите

ЗАПОЗНАТ с технологичния план: ……/попълва се след издаването на позволителното за сеч/
Лицето по чл. 108, ал. 2 от ЗГ, на което е издадено позволително за сеч № .....
.....
/ трите имена, подпис, дата - /
№ и дата на удостоверението за упражняване на лесовъдска практика: ……

Изготвил: инж. Юксел ...Реджеб
/име, фамилия,/ подпис: .....
дата: 09.02.2021 г.
№ и дата на удостоверението за упражняване на лесовъдска практика: 495/28.11.2011год.

Образец по чл. 53, ал. 6 от НСГ

Одобрил: инж..... .....
име, фамилия,/ подпис: .....
дата: 09.02.2021 г.
№ и дата на удостоверението за упражняване на лесовъдска практика:.....20..... год.

ТЕХНОЛОГИЧЕН ПЛАН № 1

За добив на дървесина от отдел.....469.....подотдел.....п.....
На ТП ДГС/ДЛС ЖЕНДА /*попълва се само за държавни гори*/
Община .....Кърджали.....; Землище с. Опълченско

имот с (кадастрален идентификатор/КВС) №....., /*попълва се само за недържавни гори*/

I. Схема за добива на дървесина от насаждението

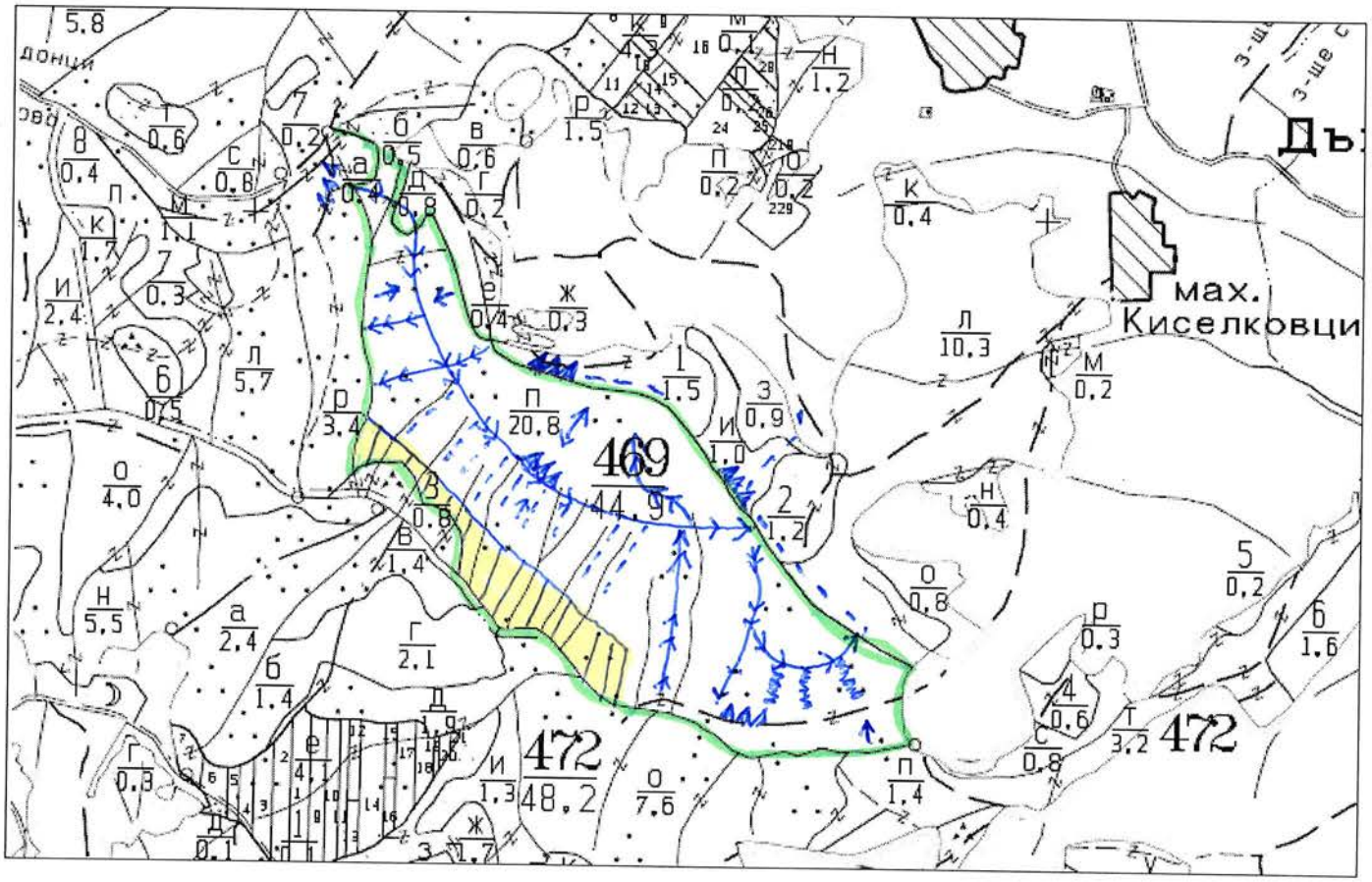

- проектирани коларски вр. извозни пътища
- съществуващи извозни пътища
- съществуващ автомобилен път
- технологична просека
- граница на подотдел
- немаркирана част
- проектирани тракторни вр. извозни пътища
- временен склад
- трасе на въжена линия
- проектиран автомобилен път
- посока на извоз
- котел

На схемата задължително се нанасят контурите на насаждението/имота, съществуващите и проектирани временни горски пътища, технологичните просеки, просеките за въжени линии, извозни пътища, временни складове както и връзката им със съществуващата автомобилна пътна мрежа.

II. Характеристика на насаждението

1.Вид на сечта .....пробирка……...../ интензивност…30…..%
Втори вид сеч ……техническа……...../ интензивност …100…%
2.Площ на подотдела ……20,8……ха Размер на сечището.... 17.8… ха
3. Състав по план/програма.ЧБ10…,……..Действителен Чб10,Бл,Ак.
4.. Запас на 1 ха: с клони.....308…куб.м/ха , без клони ……256……..куб. м/ха.
6. Среден наклон на терена …26……градуса.
7. Очакван добив от маркираната дървесина ….1263,0. лежаща маса, куб.м.

дърв. вид / категория	Чб	ББ		В.бор		дърв. вид / категория	Чб	ББ	БЛ	Ак	В.бор	Мждр	Гбр
едра	112					дребна	43						
средна	852					дърва	251		4	1			

8.Наличие и характеристика на подраста преди сечта (състав, възраст, средна височина, % на покритие)
9. Средно извозно разстояние …100 м.....;
10. Други характеристики на насаждението (*токовища, сватбовища, надлесни дървета, сервитути, защитени територии, Натура 2000, защитени видове описани в доклада за гори с висока консервационна стойност, мъртва дървесина, вододайни зони, биологично разнообразие и др.)* .....***Извън. Натура 2000***.

III. Технологични указания

1. Дървесината в насаждението да се добива при спазване на технологичната схема по т. I
2. Сечта ще се извършва с (моторен трион, ръчно, машини; кастренето на отсечените стъбла се извършва: в сечище, на временен склад) моторен трион. Кастренето на отсечените стъбла се извършва в сечището.
3. Извозът от сечището до временните складове ще се осъществява с трактор с лебедка, на самар и ръчно на (цели стъбла, дълги/къси секции, сортименти, чипс и др.; с влачене по терена, изцяло натоварени) сортименти на къси секции с влачене по терена и изцяло натоварени .
4. Проектирани нови горски автомобилни пътища съгласно Наредба 5 за строителството в горските територии без промяна на предназначението им: дължина ……м. широчина ……м.
5. Изграждане и ремонт на временни извозни горски пътища:
5.1 Тракторни – допустимо разстояние между тях ...40,0.. м (не по-малко от 40 м), дължина 1800,0..м, широчина… 4,0 м.
5.2 Коларски - разстояние между тях.....м (не по-малко от 40 м), дължина …..м, широчина ... м
6. Просеки за въжени линии: ……. бр.
допустимо разстояние между просеките ..... м., дължина ..... м., широчина ..... м.
7. Направа на технологични просеки ..2-. бр.
допустимо разстояние между тях ..-.....40.....м., дължина …120,0 м., широчина ...2,0... м.
8. Изграждане на нови временни складове (бр., площ в ха) .....
.....
9. Мерки за опазване на оставащите на корен дървета, подраста, младиняка и почвата. **При сечта и извоза на дървесината да се опазват оставащите на корен дървета,младиняка Оставащите на корен дървостой да се предпазва с подръчни средства.**
10. Начини за почистване на сечището- **разхвърляне по цялата площ на сечището**.
11.Други указания: Да се спазват разпоредбите на ЗГ и подзаконовите актове по прилагането му. **Да се изнасят битовите отпадъци от сечището извън горските територии на определените за това места.**
12. Всички операции по подготвителните и основните работи да се извършват съгласно изискванията на Правилника за здравословни и безопасни условия на труд в горите и правилата за противопожарна безопасност в горите

ЗАПОЗНАТ с технологичния план: ……/попълва се след издаването на позволителното за сеч/
Лицето по чл. 108, ал. 2 от ЗГ, на което е издадено позволително за сеч № .....
.....
/ трите имена, подпис, дата - /
№ и дата на удостоверението за упражняване на лесовъдска практика: …….....

Образец по чл. 53, ал. 6 от НСГ

Изготвил:.Ердинч Фахри.....
/име, фамилия,/ подпис: .....
дата: 09.02.2021 г.
№ и дата на удостоверението за упражняване на лесовъдска практика: 4931/28.11.2011год.

Одобрил: инж…….. ……..
име, фамилия,/ подпис: .....
дата: 09.02.2021 г.
№ и дата на удостоверението за упражняване на лесовъдска практика:……20….. год.

ТЕХНОЛОГИЧЕН ПЛАН № 1

За добив на дървесина от отдел……469……подотдел……р……..……
На ТП ДГС/ДЛС ЖЕНДА /*попълва се само за държавни гори*/
Община .....Кърджали.....; Землище с. Македонци

имот с (кадастрален идентификатор/КВС) №……..., /*попълва се само за недържавни гори*/

I. Схема за добива на дървесина от насаждението

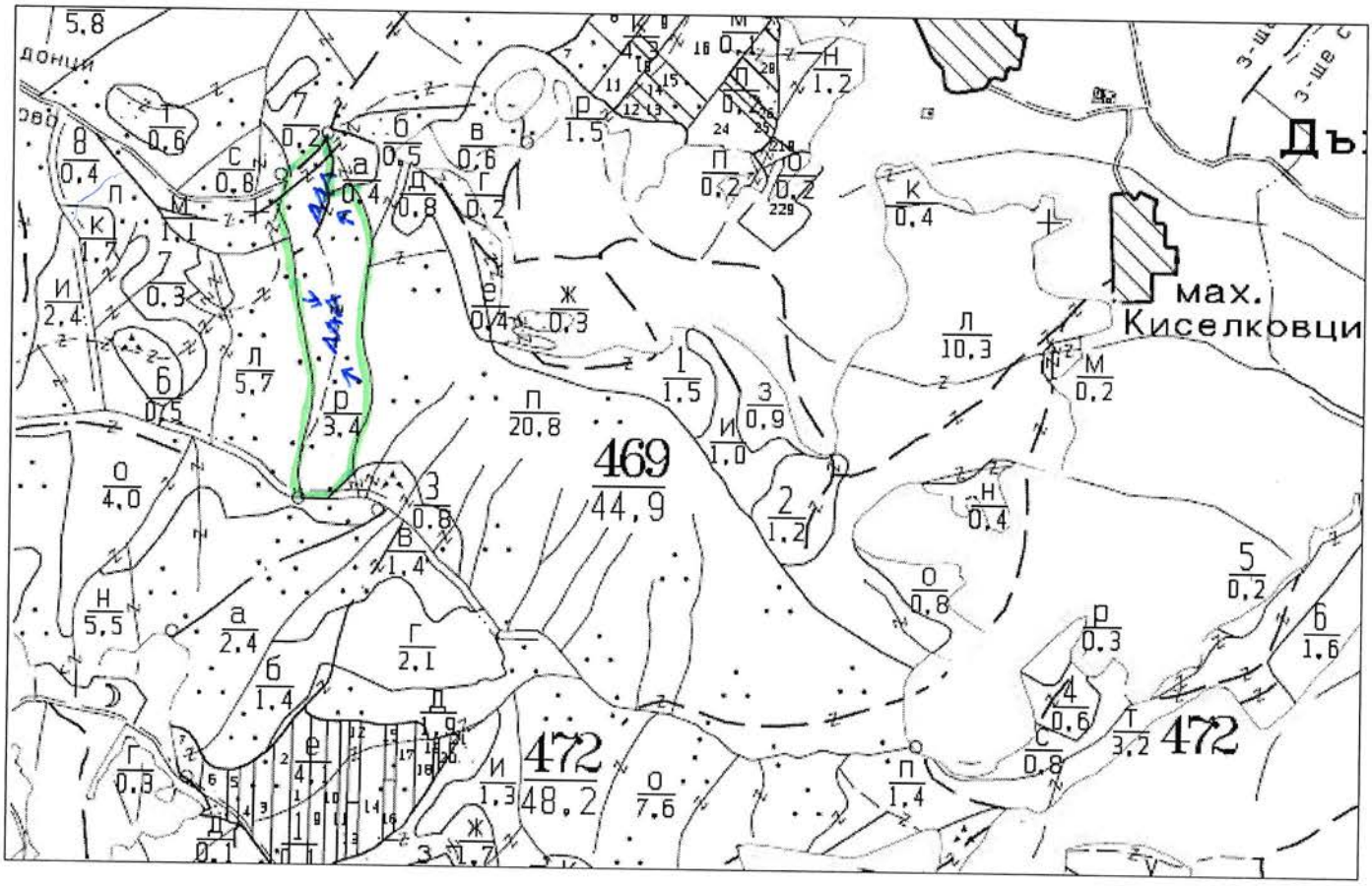

- ±±±± проектирани коларски вр. извозни пътища
- ------ съществуващи извозни пътища
- ═══ съществуващ автомобилен път
- ^^^^^^ технологична просека
- граница на подотдел
- ≡ немаркирана част
- »»»»» проектирани тракторни вр. извозни пътища
- ▲▲▲ временен склад
- xxxxxx трасе на въжена линия
- =+=+=+= проектиран автомобилен път
- → посока на извоз
- ○ котел

На схемата задължително се нанасят контурите на насаждението/имота, съществуващите и проектирани временни горски пътища, технологичните просеки, просеките за въжени линии, извозни пътища, временни складове както и връзката им със съществуващата автомобилна пътна мрежа.

II. Характеристика на насаждението

1.Вид на сечта .....пробирка……...../ интензивност…15…..%
Втори вид сеч ……. ……..../ интензивност ……%
2.Площ на подотдела ……3.4……ха Размер на сечището.... 3.4… ха
3. Състав по план/програма.ЧБ6,Бл3,Здб1…,……..Действителен ЧБ6,Бл3,Здб1.
4.. Запас на 1 ха: с клони..…235…куб.м/ха , без клони ……200……..куб. м/ха.
6. Среден наклон на терена …20……градуса.
7. Очакван добив от маркираната дървесина ….122,0. лежаща маса, куб.м.

дърв. вид / категория	Чб	ББ		В.бор		дърв. вид / категория	Чб	ББ	БЛ	Ак	В.бор	Мждр	Гбр
едра	15					дребна	2						
средна	63					дърва	33		9				

8.Наличие и характеристика на подраста преди сечта (състав, възраст, средна височина, % на покритие)
9. Средно извозно разстояние …100 м.....;
10. Други характеристики на насаждението (*токовища, сватбовища, надлесни дървета, сервитути, защитени територии, Натура 2000, защитени видове описани в доклада за гори с висока консервационна стойност, мъртва дървесина, вододайни зони, биологично разнообразие и др.)* .....***Извън. Натура 2000***.

III. Технологични указания

1. Дървесината в насаждението да се добива при спазване на технологичната схема по т. I
2. Сечта ще се извършва с (моторен трион, ръчно, машини; кастренето на отсечените стъбла се извършва: в сечище, на временен склад) моторен трион. Кастренето на отсечените стъбла се извършва в сечището.
3. Извозът от сечището до временните складове ще се осъществява с трактор с лебедка, на самар и ръчно на (цели стъбла, дълги/къси секции, сортименти, чипс и др.; с влачене по терена, изцяло натоварени) сортименти на къси секции с влачене по терена и изцяло натоварени .
4. Проектирани нови горски автомобилни пътища съгласно Наредба 5 за строителството в горските територии без промяна на предназначението им: дължина ……м. широчина ……м.
5. Изграждане и ремонт на временни извозни горски пътища:
5.1 Тракторни – допустимо разстояние между тях ...40,0.. м (не по-малко от 40 м), дължина -..м, широчина… 4,0 м.
5.2 Коларски - разстояние между тях.....м (не по-малко от 40 м), дължина ……м, широчина ... м
6. Просеки за въжени линии: ……. бр.
допустимо разстояние между просеките ..... м., дължина ..... м., широчина ..... м.
7. Направа на технологични просеки -. бр.
допустимо разстояние между тях ..-.....40.....м., дължина …- м., широчина ...2,0... м.
8. Изграждане на нови временни складове (бр., площ в ха) .....
.....
9. Мерки за опазване на оставащите на корен дървета, подраста, младиняка и почвата. **При сечта и извоза на дървесината да се опазват оставащите на корен дървета,младиняка Оставащите на корен дървостой да се предпазва с подръчни средства.**
10. Начини за почистване на сечището- **разхвърляне по цялата площ на сечището**.
11.Други указания: Да се спазват разпоредбите на ЗГ и подзаконовите актове по прилагането му. **Да се изнасят битовите отпадъци от сечището извън горските територии на определените за това места.**
12. Всички операции по подготвителните и основните работи да се извършват съгласно изискванията на Правилника за здравословни и безопасни условия на труд в горите и правилата за противопожарна безопасност в горите

ЗАПОЗНАТ с технологичния план: ……/попълва се след издаването на позволителното за сеч/
Лицето по чл. 108, ал. 2 от ЗГ, на което е издадено позволително за сеч № .....
.....
/ трите имена, подпис, дата - /
№ и дата на удостоверението за упражняване на лесовъдска практика: ……